



CONSILIUL LOCAL AL COMUNEI MĂNECIU

Comuna Măneciu, județul Prahova, ROMÂNIA
sat Măneciu-Ungureni, nr. 273, Tel. 0244.295.225, Fax 0244.295.400.
www.primaria-maneciu.ro, contact@primaria-maneciu.ro



HOTĂRÂRE

privind aprobarea Statutului comunei Măneciu, județul Prahova

Având în vedere:

- referatul de aprobare al primarului comunei Măneciu, județul Prahova înregistrat sub nr.3185/2021 și raportul compartimentului de specialitate înregistrat sub nr.3191/2021;
- avizul comisiei nr.4 înregistrat sub nr.3313/2021;
- Dispozițiile Ordinului nr.25/2021 pentru aprobarea modelului orientativ al statutului unității administrativ-teritoriale, precum și a modelului orientativ al regulamentului de organizare și funcționare a consiliului local;

În temeiul dispozițiilor art. 129, alin.3, litera „a”, art.139, alin.1, art. 196, alin.1, litera „a” din OUG nr. 57/2019 privind Codul administrativ;

CONSILIUL LOCAL AL COMUNEI MĂNECIU ADOPTĂ PREZENTA HOTĂRÂRE

Art.1 Aprobă Statutul comunei Măneciu, județul Prahova, conform anexei la prezenta hotărâre.

Art.2 Prezenta hotărâre se aduce la îndeplinire de oficiul juridic și monitorizarea procedurilor administrative și se comunică Instituției Prefectului, primarului și aparatului de specialitate prin grija secretarului general al unității administrativ-teritoriale.

PREȘEDINTE DE ȘEDINȚĂ

CONTRASEMNEZĂ

SECRETAR GENERAL

GEANINA ELENA BADEA

Măneciu, 25.02.2021

Nr. 21



CONSILIUL LOCAL AL COMUNEI MĂNECIU

Comuna Măneciu, județul Prahova, ROMÂNIA
sat Măneciu-Ungureni, nr. 273, Tel. 0244.295.225, Fax 0244.295.400.
www.primaria-maneciu.ro, contact@primaria-maneciu.ro



Anexa la HCL nr. 21 /25.02.2021

STATUTUL COMUNEI MĂNECIU, JUDEȚUL PRAHOVA

CAPITOLUL I

Prezentarea generală a unității administrativ-teritoriale

Art.1. – (1) Comuna Măneciu , Județul Prahova este:

- a) persoana juridică de drept public, cu capacitate juridică deplină și patrimoniu propriu;
- b) subiect juridic de drept fiscal;
- c) titulară a drepturilor și obligațiilor ce decurg din contractele privind administrarea bunurilor care aparțin domeniului public și privat al acesteia, precum și din raporturile cu alte persoane fizice sau juridice, în condițiile legii.

(2) Comuna Măneciu, Județul Prahova are sediul social în comuna Măneciu, sat Măneciu-Ungureni, nr. 273, județul Prahova, precum și codul de înregistrare fiscală 2843221.

(3) Însemnele specifice ale comunei Măneciu , județul Prahova sunt:

- a) stema, aprobată prin Hotărârea Guvernului nr. 449/2005, al cărei model este prevăzut în anexa nr. 1. a la prezentul statut.

Art.2. – (1) Comuna Măneciu are reședința în Sat Măneciu-Ungureni, nr.273, județul Prahova.

(2) Comuna Măneciu, județul Prahova se delimitează din punct de vedere teritorial:

N – municipiul Săccle;

S- comuna Izvoarele;

E- comuna Vama Buzăului și comuna Cerașu;

V- comuna Izvoarele și comuna Valea Doftanei;

(3) Comuna Măneciu, județul Prahova are în componență un număr de 9 sate, respectiv Măneciu Ungureni, Gheaba, Chiciureni, Mănăstirea Suzana, Cheia, Plăiețu, Măneciu Pământeni, Costeni, Făcăieni

(4) Comuna Măneciu, județul Prahova, potrivit legislației privind amenajarea teritoriului național are rangul IV.

(5) Prezentarea grafică și descriptivă, respectiv suprafețele intravilanului și extravilanului pe fiecare dintre localitățile menționate la alin. (3) sunt prevăzute în anexa nr. 2 la prezentul statut.

Art.3. – (1) Comuna Măneciu, județul Prahova dispune de o rețea hidrografică formată din: râuri, lacuri.

(2) Pe teritoriul comunei Măneciu, județul Prahova, după caz, se regăsesc o floră și faună diverse.

(3) Comuna Măneciu, județul Prahova dispune de o mare diversitate de soluri.

(4) Denumirea și lungimea râurilor, lacurilor, denumirea faunei și florei de pe raza teritorială a comunei Măneciu , județul Prahova se regăsesc în anexa nr. 3 la prezentul statut.

Art.4. – (1) Comuna Măneciu, județul Prahova s-a înființat în anul 1968.

(2) Prima atestare documentară a comunei Măneciu, județul Prahova a fost în 1 Decembrie 1429.

(3) Evoluția istorică a comunei Măneciu, județul Prahova se regăsește în anexa nr. 4. la prezentul statut.

Art.5.- (1) Populația comunei Măneciu, județul Prahova numără 10199 locuitori.

(2) Componența și structura populației comunei Măneciu, județul Prahova, defalcate inclusiv pe localități componente, se regăsesc în anexa nr. 5 prezentul statut.

02

(3) Aspectele privind numărul populației se actualizează în urma recesământului în vederea respectării dreptului cetățenilor aparținând unei minorități naționale de a folosi limba lor maternă în relația cu administrația publică locală și serviciile deconcentrate.

CAPITOLUL II

Autoritățile administrației publice locale

Art. 6. – (1) Autoritățile administrației publice locale sunt:

a) Consiliul local al comunei Măneciu, județul Prahova, reprezintă autoritate deliberativă de la nivelul comunei Măneciu, județul Prahova. Consiliul local al comunei Măneciu, județul Prahova este format din 17 membri;

b) Primarul comunei Măneciu, județul Prahova, ca autoritate executivă;

c) La nivelul comunei Măneciu, județul Prahova, consiliul local a ales un viceprimar, acesta fiind dna Daniela Devesel.

(2) Constituirea Consiliului Local al comunei Măneciu, județul Prahova s-a constatat prin Ordinul prefectului județului Prahova nr. 445 / 28.10.2020.

(3) Componența nominală, perioada/perioadele de exercitare a mandatelor primarilor precum, începând cu anul 1992, sunt prevăzute în anexa nr.6.a la prezentul statut.

Art. 7. – (1) Autoritățile administrației publice locale au dreptul de a conferi și retrage titlul de cetățean de onoare persoanelor fizice române sau străine pentru comuna Măneciu, județul Prahova.

(2) Criteriile potrivit cărora autoritățile administrației publice locale au dreptul de a conferi și retrage titlul de cetățean de onoare persoanelor fizice române sau străine comunei Măneciu sunt stabilite prin hotărârea consiliului local.

CAPITOLUL III

Căi de comunicații

Art. 8. – (1) Raza teritorială a comunei Măneciu, județul Prahova este tranzitată, după caz, de una sau mai multe dintre următoarele rețele de transport, potrivit prevederilor Legii nr. 363/

92

2006 privind aprobarea Planului de amenajare a teritoriului național – Secțiune I – Rețele de transport, cu modificările și completările ulterioare:

a) rețeaua rutieră;

b) rețeaua de căi ferate.

(2) Rețeaua de transport prevăzută la alin. (1) lit. a) este formată, potrivit Ordonanței Guvernului nr. 43 / 1997 privind regimul drumurilor, republicată, cu modificările și completările ulterioare, din drumuri de interes național, și drumuri de interes comunal și poduri, după caz, astfel cum sunt prezentate în anexa nr. 7.a la prezentul statut.

(3) Rețeaua de transport prevăzută la alin. (1) lit. b), potrivit prevederilor Legii nr. 363/ 2006, cu modificările ulterioare, cuprinde: linii de cale ferată convenționale, linii de cale ferată de interes local.

CAPITOLUL IV

Principalele instituții care își desfășoară activitatea

pe raza teritorială a unității administrativ-teritoriale

Art. 9. – (1) Rețeaua școlară de la nivelul comunei Măneciu, județul Prahova, potrivit Legii educației naționale nr. 1/ 2011, cu modificările și completările ulterioare, cuprinde numărul total de unități de învățământ de stat, preuniversitar.

(2) Pe raza teritorială a comunei Măneciu, județul Prahova își desfășoară un număr de 2 unități de învățământ de stat preuniversitar, respectiv Colegiul Ferdinand I și Școala Gimnazială Măneciu

(3) Comuna Măneciu, județul Prahova susține unitățile de învățământ și furnizorii de educație prevăzuți la alin. (1) potrivit prevederilor Legii nr. 1/2011.

Art. 10.- (1) Pe raza teritorială a comunei Măneciu, județul Prahova își desfășoară activitatea un cămin cultural.

(2) Pe raza teritorială a comunei Măneciu, județul Prahova se organizează un număr de 4 manifestări culturale, respectiv Festivalul Bujorului de Munte, Zilele comunei Măneciu, Cuplul de Aur și Spectacolul de colinde.

(3) Comuna Măneciu, județul Prahova participă la finanțarea manifestărilor culturale de la bugetele locale, din venituri proprii, fonduri externe rambursabile și nerambursabile, contracte cu terții, după caz, potrivit legii.

Art.11. – (1) Pe raza teritorială a comunei Măneciu, județul Prahova se asigură asistență medicală:

a) asistență medicală profilactică și curativă.

(2) Comuna Măneciu, județul Prahova participă la finanțarea activităților de asistență de sănătate publică de la bugetele locale, din venituri proprii, fonduri externe rambursabile și nerambursabile, contracte cu terții, după caz, potrivit legii.

(3) Asistența medicală prevăzută la alin. (1) lit. a) se realizează prin:

a) cabinete medicale individuale ale medicilor de familie.

Art. 12. – (1) Pe raza teritorială a comunei Măneciu, județul Prahova se asigură servicii sociale definite potrivit art. 30 din Legea asistenței sociale nr. 292/ 2011, cu modificările și completările ulterioare.

(2) Comuna Măneciu, județul Prahova asigură cadrul pentru furnizarea serviciilor sociale prevăzute la alin. (1).

Serviciilor sociale asigurate de comuna Măneciu, județul Prahova se stabilesc prin hotărârea consiliului local.

Art. 13. – (1) Pe raza teritorială a comunei Măneciu, județul Prahova își desfășoară activitatea un număr de 6 cluburi sportiv-scolare și cluburi / asociații sportive, după cum urmează:

- CLUBUL SPORTIV COMUNAL MANECIU
- A.S GYM CLUB MANECIU
- AS CLUB SPORTIV AVANTUL MANECIU
- AS CS PANACEEA FITNESS CLUB MANECIU
- AS SPORTIVA STIINTA MANECIU

CAPITOLUL V

Funcțiuni economice ale unității administrativ-teritoriale

Art. 14. – Pe raza comunei Măneciu își desfășoară activitatea persoane juridice în special în domeniul prelucrării lemnului, creșterea animalelor și agricultură.

CAPITOLUL VI

Bunurile din patrimoniul unității administrativ-teritoriale

Art. 16. – (1) Patrimoniul comunei Măneciu, județul Prahova este compus din bunurile mobile și imobile care aparțin domeniului public și domeniului privat al comunei Măneciu, județul Prahova, precum și din totalitatea drepturilor și obligațiilor cu caracter patrimonial.

(2) Inventarul bunurilor aflate în patrimoniul comunei Măneciu, județul Prahova, este aprobat prin Hotărârea Consiliului Local nr. 28/ 2009 și atestat prin HGR nr.122/2010.

(3) Inventarul bunurilor aflate în patrimoniul comunei Măneciu, județul Prahova se actualizează ori de câte ori intervin evenimente de natură juridică și se publică pe pagina de internet a comunei Măneciu, județul Prahova, în secțiunea dedicată acestui statut.

CAPITOLUL VII

Serviciile publice existente

Art. 17. – Serviciile comunitare de utilități publice furnizate la nivelul comunei Măneciu, județul Prahova sunt, după caz:

a) serviciul public de alimentare apă și canalizare furnizat de S.C. APĂ-CANAL MĂNECIU SRL;

100

b) serviciul public de salubritate, furnizat de S.C. ROSAL SA;

c) serviciul public de iluminat.

Art. 18. – Transportul și distribuția energiei electrice de pe raza teritorială a comunei Măneciu, județul Prahova sunt furnizate de ELECTRICA FURNIZARE SA.

CAPITOLUL VIII

Atribuirea și schimbarea denumirilor de străzi,

piețe și de obiective de interes public local

Art. 19. – (1) Comuna Măneciu, județul Prahova, atribuie sau schimbă denumirile de: străzi, piețe și de obiective de interes public local, precum și pentru obiective și instituții de interes local aflate în subordinea sa, cu respectarea prevederilor Ordonanței Guvernului nr. 63/ 2002 privind atribuirea sau schimbarea de denumiri, aprobată cu modificări prin Legea nr. 48/ 2003, cu modificările și completările ulterioare.

(2) În situația în care, prin proiectele de hotărâri ale consiliilor locale, se propune atribuirea ca denumire a unor nume de personalități ori evenimente istorice, politice, culturale sau de orice altă natură ori schimbarea unor astfel de denumiri, aceste hotărâri vor putea fi adoptate numai după ce au fost analizate și avizate de comisia de atribuire de denumiri județeană, în conformitate cu prevederile Ordonanței Guvernului nr. 63 / 2002 privind atribuirea sau schimbarea de denumiri, aprobată cu modificări prin Legea nr. 48 / 2003, cu modificările și completările ulterioare.

(3) Schimbarea denumirilor instituțiilor publice și a obiectivelor de interes județean, se face prin hotărâre a consiliului județean, cu avizul consiliului local pe al cărui teritoriu administrativ sunt amplasate instituțiile și obiectivele în cauză, în conformitate cu prevederile Ordonanței Guvernului nr. 63 / 2002 privind atribuirea sau schimbarea de denumiri, aprobată cu modificări prin Legea nr. 48 / 2003, cu modificările și completările ulterioare.

CAPITOLUL IX

Societatea civilă, respectiv partidele politice,

sindicatelor, cultele și organizațiile nonguvernamentale

care își desfășoară activitatea în unitatea-administrativ teritorială

Art. 20. – (1) Comuna Măneciu, județul Prahova realizează un cadru de cooperare sau asociere cu organizații neguvernamentale, asociații și cluburi sportive, instituții culturale și artistice, organizații de tineret, în vederea finanțării și realizării unor acțiuni sau proiecte care vizează dezvoltarea comunității.

(2) Comuna Măneciu, județul Prahova acordă o atenție deosebită proiectelor culturale și educative cu caracter local, regional, național, european și internațional, care se încadrează în strategia de dezvoltare a unității administrativ-teritoriale.

(3) Comuna Măneciu, județul Prahova poate acorda finanțări nerambursabile de la bugetul local, în baza Legii nr. 350 / 2005 privind regimul finanțărilor nerambursabile din fonduri publice alocate pentru activități nonprofit de interes general, cu modificările și completările ulterioare.

Art. 21. – (1) Pe teritoriul comunei Măneciu, județul Prahova își desfășoară activitatea un număr de 9 partide politice sau organizații aparținând minorităților naționale, înființate în condițiile Legii partidelor politice nr. 14 / 2003, republicată, cu modificările și completările ulterioare, respectiv Partidul Național Liberal, Partidul Social Democrat, Alianța pentru Unirea Românilor, PRO România, Partidul Mișcarea Populară, Partidul Alianței Liberalilor și Democraților, Partidul Prahova în Acțiune, Uniunea Salvați România, PLUS

Art. 22. – (1) În comuna Măneciu, județul Prahova își desfășoară activitatea următoarele culte religioase: biserici ortodoxe, adventiste și baptiste.

CAPITOLUL X

Participare publică

Art. 23. – Populația din comuna Măneciu, județul Prahova este consultată și participă la dezbaterile problemelor de interes local sau județean, după caz, astfel:

- a) prin intermediul referendumului local, organizat în condițiile legii;

- b) prin dezbaterile publice asupra proiectelor de acte administrative;
- c) prin participarea la ședințele consiliului local sau județean, după caz.

Art. 24. – (1) În funcție de obiectul referendumului local, modalitatea de organizare și validare a acestuia se realizează cu respectarea prevederilor Legii nr. 3 / 2000 privind organizarea și desfășurarea referendumului, cu modificările și completările ulterioare sau ale Ordonanței de urgență a Guvernului nr. 57 / 2019, cu modificările și completările ulterioare, după caz.

(2) Referendumul se poate organiza în toate satele și localitățile componente ale comunei sau orașului ori numai în unele dintre acestea.

CAPITOLUL XI

Cooperare sau asociere

Art. 25. – Comuna Măneciu, județul Prahova se asociază sau cooperează, după caz, cu persoane juridice de drept public sau de drept privat române sau străine, în vederea finanțării și realizării în comun a unor acțiuni, lucrări, servicii sau proiecte de interes public local cu respectarea prevederilor art. 89 din Ordonanța de urgență a Guvernului nr. 57 / 2019, cu modificările și completările ulterioare.

Art. 26. – (1) Comuna Măneciu, județul Prahova aderă la asociații naționale și internaționale ale autorităților administrației publice locale, în vederea promovării unor interese comune.

(2) Comuna Măneciu este înfrățită cu localitatea comuna Grădiște, Raionul Cimișlia din Republica Moldova.

Art. 27. – Problemele, proiectele sau activitățile, după caz, a căror finanțare se asigură din bugetul local, prin care se promovează / consolidează elemente de identitate locală de natură culturală, istorică, obiceiuri și / sau tradiții, se regăsesc în anexa nr. 14 la prezentul statut.

CAPITOLUL XII

Dispoziții tranzitorii și finale

Art. 28. – Anexele nr. 1-7 fac parte integrantă din prezentul statut.

Art. 29. – Orice modificare care are ca obiect modificarea Statutului comunei Măneciu, județul Prahova sau a anexelor acestuia se realizează numai prin hotărâre a autorității deliberative.

Art. 30. – Prezentul statut și anexele acestuia se actualizează, în funcție de modificările și completările apărute la nivelul elementelor specifice ale acestora, cel puțin o dată pe an.


PREȘEDINTE DE ȘEDINȚĂ




CONTRASEMNEZĂ

SECRETAR GENERAL

GEANINA ELENA BADEA



STEMA
comunei Măneciu, județul Prahova



DESCRIEREA ȘI SEMNIFICAȚIILE Elementelor însumate ale stemei comunei Măneciu, județul Prahova

Descrierea stemei: Stema comunei Măneciu, potrivit anexei nr. 1.8, se compune dintr-un scut triunghiular cu marginile rotunjite, retezat. În câmp superior, pe fond roșu, este reprezentat un vultur (zăgan) de aur, ieșind și ținând în cioc un bujor de munte. În câmp inferior, pe fond albastru, se află un zid semicircular cu contraforți, de argint. Scutul este trimbrat de o coroană murală de argint cu un turn crenelat.

Semnificațiile elementelor însumate: Zăganul sau vulturul bărbos face referire la pasărea răpitoare emblematică a masivului Ciucaș, a cărei amintire este păstrată de muntele ce îi poartă numele (muntele Zăganul din masivul Ciucaș). Bujorul de munte sau smârdarul, exemplar floral ocrotit prin lege, înflorește în luna mai, și prin coloritul său intens a dat denumirea muntelui Roșu, vecin cu muntele Zăganul. Câmpul albastru și barajul de argint simbolizează edificiile realizate în zonă, respectiv barajul Măneciu și lacul de acumulare.

Coroana murală cu un turn crenelat semnifică faptul că localitatea are rangul de comună.

DATE GENERALE

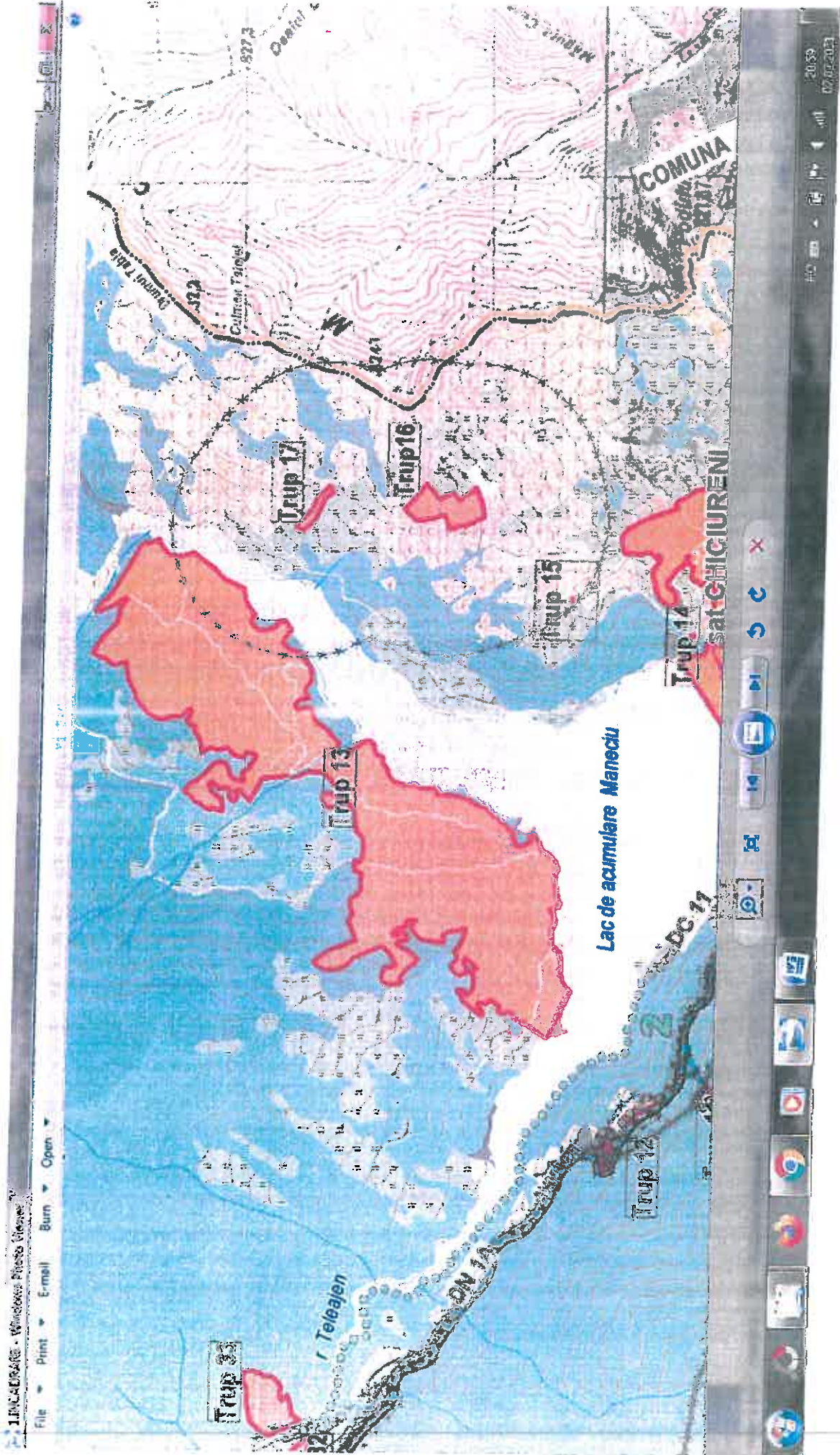
U.A.T. MĂNECIU are în componență un număr de 9 (nouă) localități, toate cele 9 (nouă) localități rurale și sunt amplasate după cum urmează:

- 1. **Sat Măneciu - Ungureni** – reședința de comună, amplasat în sudul UAT Măneciu
- 2. **Sat Măneciu - Pământeni** – amplasat în partea de sud a satului Măneciu - Ungureni
- 3. **Sat Făcăieni**, grupat cu satul Măneciu – Ungureni, amplasat în partea de sud-vest a satului Măneciu – Ungureni
- 4. **Sat Gheaba**, grupat cu satul Măneciu – Ungureni, amplasat în partea de est a satului Măneciu – Ungureni
- 5. **Sat Chiciureni**, grupat cu satul Măneciu – Ungureni, amplasat în partea de nord-est a satului Măneciu – Ungureni
- 6. **Sat Costeni** - amplasat în partea de sud-est a satului Măneciu – Ungureni
- 7. **Sat Plăiețu** - amplasat în partea de nord a satului Măneciu – Ungureni
- 8. **Sat Mănăstirea Suzana** - amplasat în zona centrală a UAT Măneciu
- 9. **Sat Cheia** - amplasat în zona de nord a UAT Măneciu

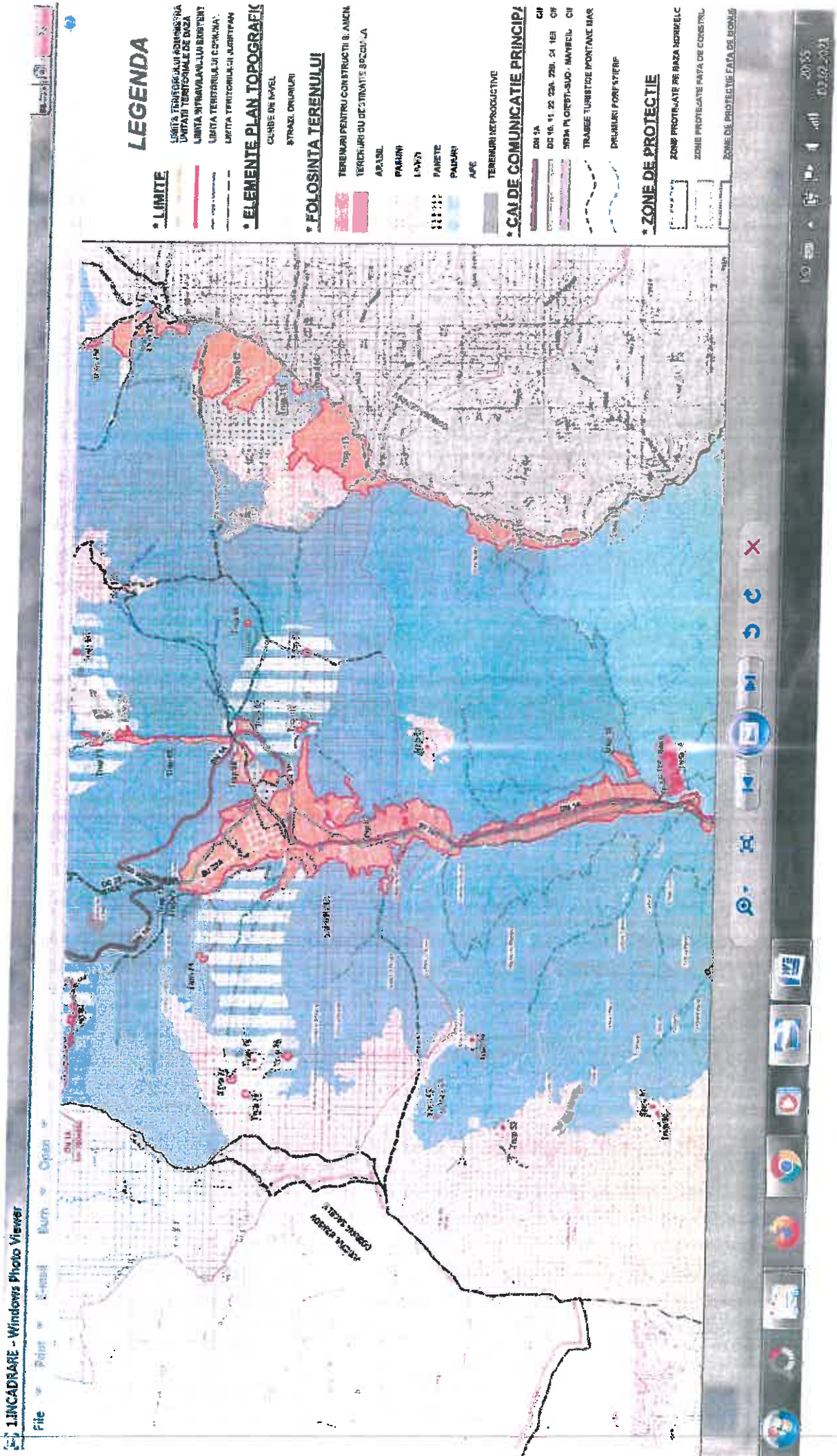
Comuna Măneciu, potrivit legislației privind amenajarea teritoriului, are rangul de *comună*.

Suprafața totală a comunei Măneciu este de 23 643 ha, din care 1 710 ha suprafață intravilan și 21 993 h suprafață extravilan.

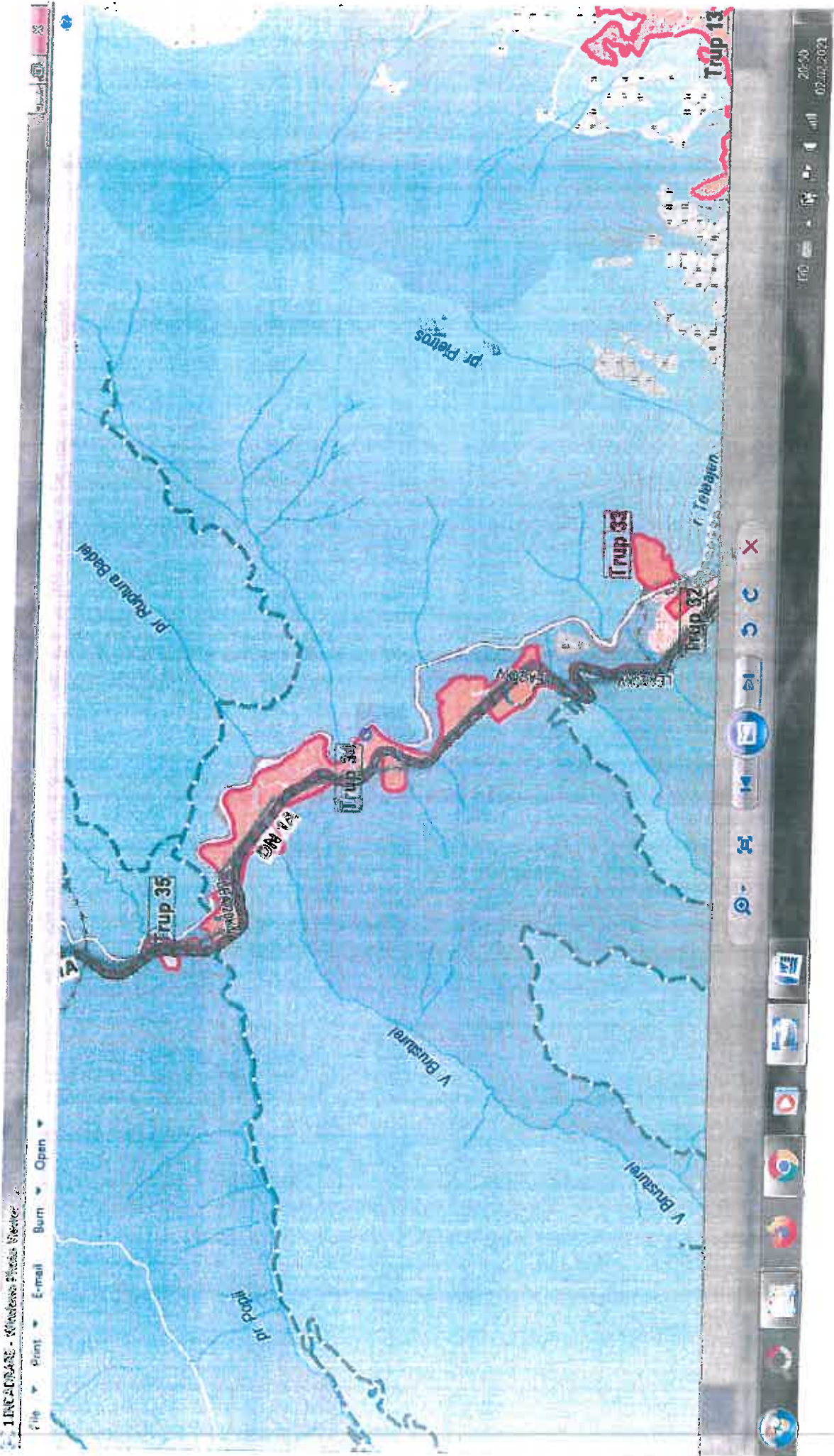
PLĂIETU
S intravilan = 120 ha



SAT CHEIA
S intravilan = 552,5 ha

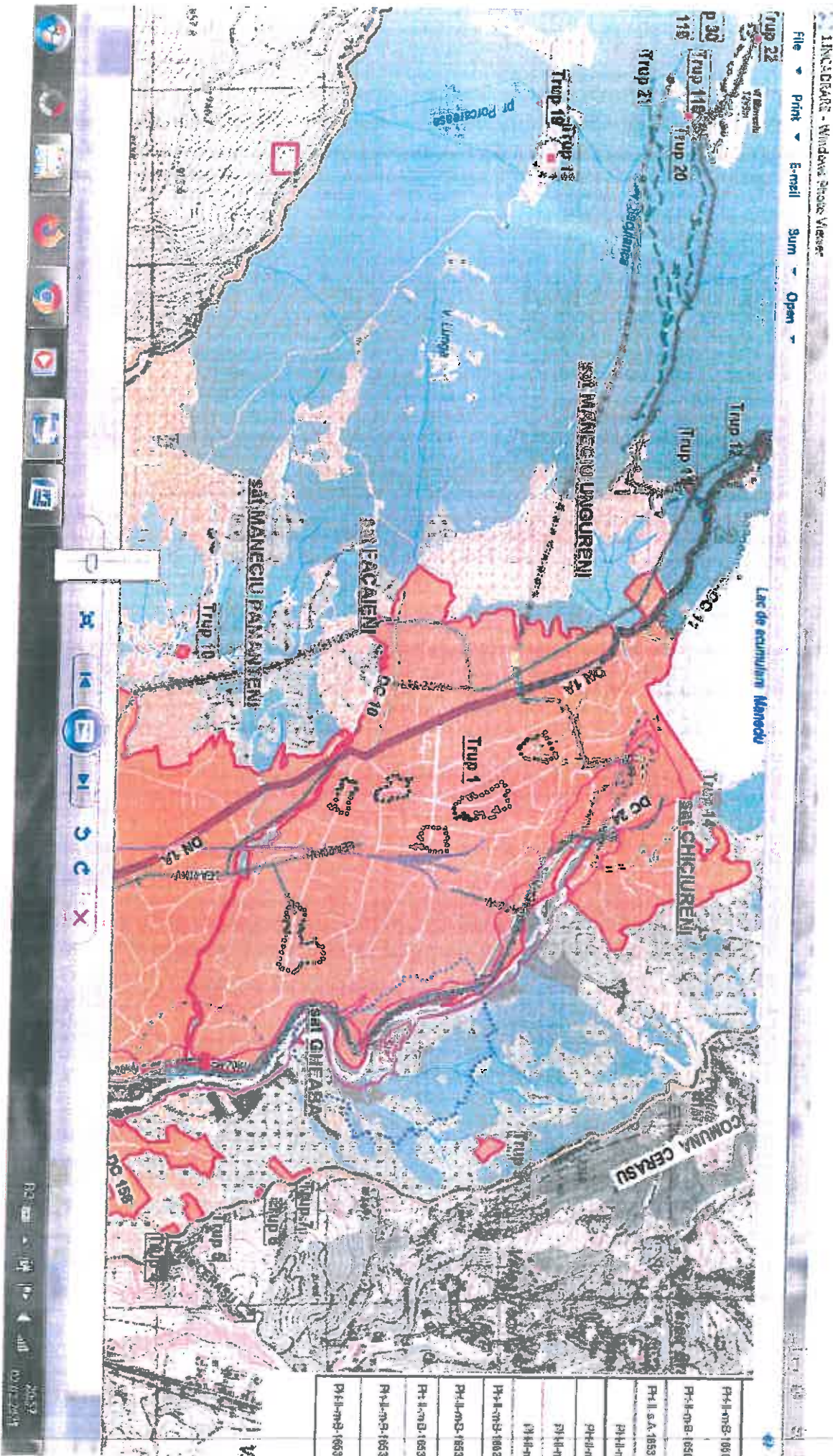


VALEA POPII
S intravilan =



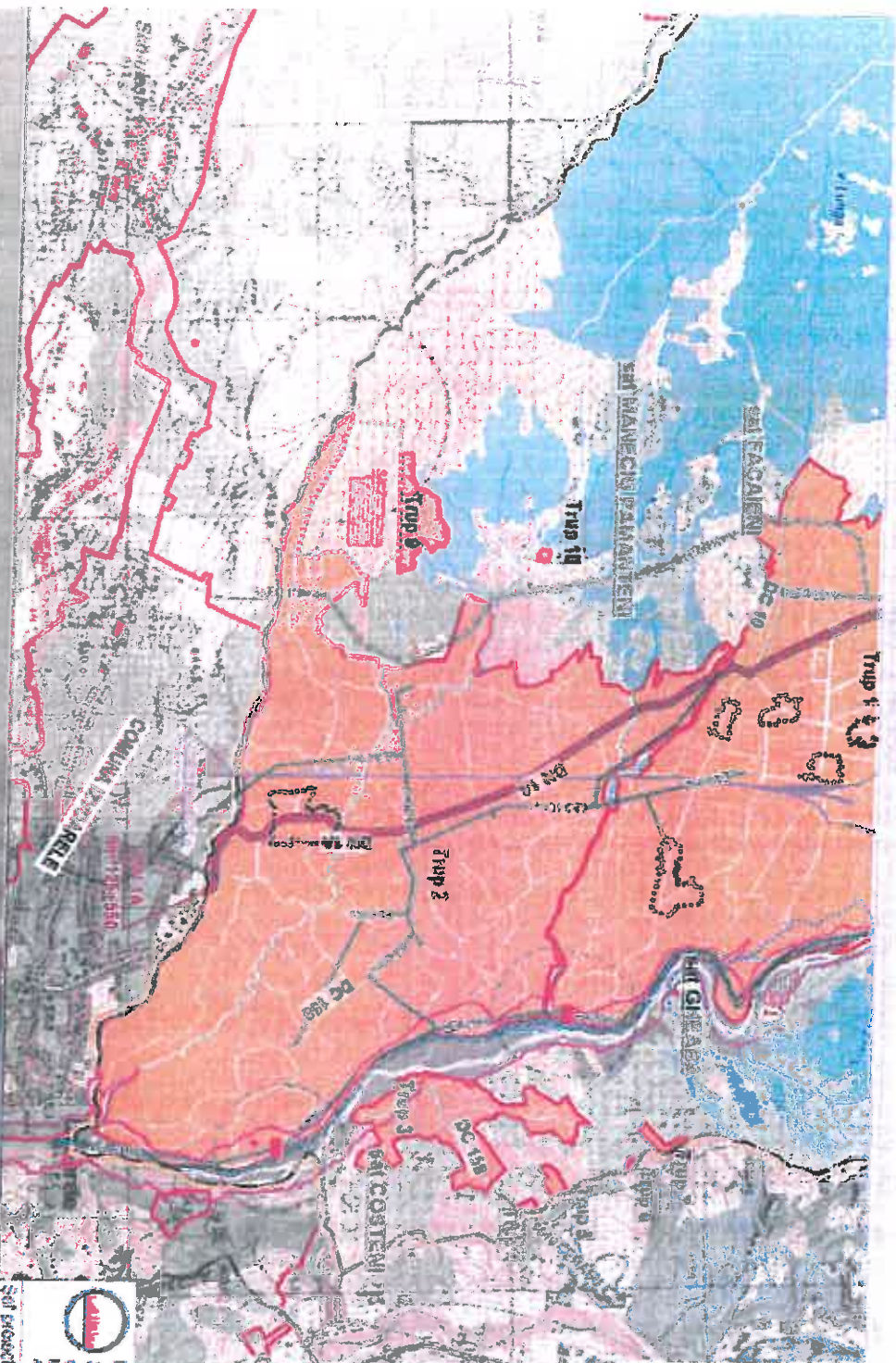
012

MĂNECIU - UNGURENI, FĂCĂIENI, GHEABA
 S intravilan = 509,5 ha



PH-1-m-8-1600
PH-1-m-8-1650
PH-1-1-A-18533
PH-1-m
PH-1-m
PH-1-m
PH-1-m-1603
PH-1-m-1633
PH-1-m-B-1633
PH-1-m-B-1635
PH-1-m-1655

MĂNECIU - PĂMÂNTENI S intravilan = 478 ha



PROIECTAREA	SCALA	DATA	PROIECTANT
1:1000	1:1000	2011	ING. DR. GHEORGHE POPESCU
1:1000	1:1000	2011	ING. DR. GHEORGHE POPESCU
1:1000	1:1000	2011	ING. DR. GHEORGHE POPESCU


S.C. ARHITECTURA SI PROIECTARE SAJ
 Strada 130, Nr. 130, Suceava
 Tel: +40744 222 885
 Email: arhitecturasa@arhitecturasa.com

Proiectat de: **AGUSTIN ZANCI**
 Scurt denumire: **COMUNA MANECIU, JUDEȚ SAJ**
 Scara: **COMUNA AL. I. COJOCARI**

COSTENI
S intravilan = 30 ha



**Hidrografia, flora, fauna și tipul solurilor
de la nivelul unității administrative- teritoriale
Măneciu, județul Prahova**

I. Hidrografia comunei Măneciu este reprezentată de:

a) Râurile comunei Măneciu, județul Prahova:

- Râul Teleajen, cu o lungime de 113km, din care 28 km pe teritoriul comunei Măneciu
- Râul Telejenel, cu o lungime de 22 km pe teritoriul comunei Măneciu

b) Lacurile comunei Măneciu, județul Prahova:

- Lacul de acumulare(antropic) Măneciu, cu o suprafață de 1,92 km pătrați și o lungime de 4,00 km.

II. Flora comunei Măneciu, județul Prahova, este reprezentată în principal, de următoarele specii de plante:

- rașinoase, fag salbatic, mesteacăn, frasin, paltin de munte, carpen, ulm, aninul negru, tei, alun, corn, sânțer, salcia căpreasca, salcâmul și socul
- tufarișuri subalpine: ienupar, jneapanul, aninul de munte, bujorul de munte (smârdan, rododendron), afin și merișor, zmeur, mur, măceș, cătina, părul pădureț și gherghinul
- ierburi: părușca, firuța, iarba vântului, rogoz.
- plante medicinale: mușețelul, sunătoarea, pătlagina, pelinul, ciuboțica cucului și traista ciobanului.
- flori: floarea de colț, clopoței de stânca, stânjenei de munte, clopoței, ghințura, bulbuci de munte, rusuliță, argintică, garofițe de munte, anghelică, ghiocelul, brebenelul, floarea paștelui, toporașul, feriga și o serie întreaga de mușchi, licheni și ciuperci

III. Fauna comunei Măneciu, județul Prahova:

- urs, ras, cerb, lup, vulpe, mistrețul, căprioara, jderul, viezurele,
- păsări: vulturul, acvila de munte, uliul, cocoșul de munte, corbul, mierla, și ciocanitoarea
- fauna piscicolă- păstravul, cleanul, mreana și zglavoaca

IV. Solul comunei Măneciu, județul Prahova este caracterizat prin următoarele tipuri: brune-eumezobazice, regosoluri, erodisoluri cu soluri brune și bazice.

Anexa nr.4 la Statut

Datele privind înființarea Comunei Măneciu , județul Prahova.

- Prima atestare documentară este Hrisovul din 1 decembrie 1429 emis la Argeș.
- In 1968 a avut loc unificarea administrativ- teritorială a celor două localități Măneciu Pământeni și Măneciu Ungureni, într-una singură- comuna Măneciu.

Din vremuri străvechi, s-au păstrat până în zilele noastre folclorul, datini, obiceiuri și manifestări pitorești, ocazionate de botezuri, nunți și sărbători ale Crăciunului, Anului nou, Paștilor, precum și hramurile mănăstirești și bisericesti.

DATE GENERALE PRIVIND POPULATIA

Nr.crt.	Denumire sat	Feminin	Masculin
1.	Cheia	156	186
2.	Chiciureni	85	106
3.	Costeni	75	77
4.	Făcăieni	345	323
5.	Gheaba	1317	1302
6.	Mănăstirea Suzana	25	
7.	Măneciu Pământeni	1988	1880
8.	Măneciu Ungureni	1189	1145

Comuna Măneciu are o populație totală de 10199 locuitori.

Anexa nr.6 la Statut

Componența nominală, perioada de exercitare a mandatelor aleșilor locali de la nivelul Comunei Măneciu, județul Prahova, precum și apartenența politică a acestora, începând cu anul 1992.

a) Mandatul 1992-1996

Nr. crt.	Nume și prenume	Data nașterii	Apartenența politică	Perioada
1	Moiceanu Gheorghe	5 oct. 1949		1990 -1992
2.	Neșulescu Ion	01 mai 1940	Independent	1992-1994
3.	Gogonea Ion	15 ian. 1944	PSD	1994-1996

b) Mandatul 1996-2000

Nr. crt.	Nume și prenume	Data nașterii	Apartenența politică	Perioada
1	Preda Gheorghe	25 oct. 1943		1996-2000

c) Mandatul 2000-2004

Nr. crt.	Nume și prenume	Data nașterii	Apartenența politică	Perioada
1	Gainușă Anghel	18 dec. 1945		2000-2004

d) Mandatul 2004-2008

Nr. crt.	Nume și prenume	Data nașterii	Apartenența politică	Perioada
1	Lupu Ștefan	13 aprilie 1952	PSD	2004-2008

e) Mandatul 2008-2012

Nr. crt.	Nume si prenume	Data nașterii	Apartenența politică	Perioada
1	Lupu Ștefan	13 aprilie 1952	PDL	2008-2012

d) Mandatul 2012-2016

e) Mandatul 2016-2020

Nr. crt.	Nume si prenume	Data nasterii	Apartenența politica	Perioada
1	Cordos Vasile	19 martie 1943	USL	2012-2016
2	Cordos Vasile	19 martie 1943	ALDE	2016-2020

Rețeaua rutieră

A) 4. Drumuri naționale principale

Drumul național DN1A, cu o lungime de 34.47 de km pe teritoriul Comunei Măneciu.

C) Drumuri de interes local

1. Drumuri comunale

a) Drumul comunal DC 10 (Măneciu) - Făcăieni, cu o lungime de 1,100 de km pe teritoriul Comunei Măneciu.

b) Drumul comunal DC 11 (Măneciu) - Plăieșu, cu o lungime de 1,500 de km pe teritoriul Comunei Măneciu.

c) Drumul comunal DC 22 (DN1A - Muntele Roșu), cu o lungime de 3,700 de km pe teritoriul Comunei Măneciu.

d) Drumul comunal DC 22A Cheia (DN1A) - DN1A, cu o lungime de 2,300 de km pe teritoriul Comunei Măneciu.

e) Drumul comunal DC 22B - DN1A - Mănăstirea Suzana, cu o lungime de 0,600 de km pe teritoriul Comunei Măneciu.

f) Drumul comunal DC 24 - DN1A (Măneciu Ungureni) - Chiciureni, cu o lungime de 2+000 de km pe teritoriul Comunei Măneciu.

g) Drumul comunal DC 158 DN1A Măneciu Pământeni - Costeni, cu o lungime de 3+400 de km pe teritoiul Comunei Măneciu.

2. Drumuri vicinale: 3 drumuri vicinale (Incas- De 1153, Balabanu - Dc 186, Plai-De 1407/1) cu lungimea totală de 3.631 de Km.

3. Străzi: 204 străzi cu lungimea totală de 80 de km.

Rețeaua de căi ferate

Denumirea: Interval CF Măneciu - Homorâciu, UAT Măneciu în lungime de 3.40 km care se regăsește pe raza teritorială a Comunei Măneciu..