



## PRIMĂRIA COMUNEI MĂNECIU

Comuna Măneciu, județul Prahova, ROMÂNIA  
sat Măneciu-Ungureni, nr. 273, Tel. 0244.295.225, Fax 0244.295.400,  
[www.primaria-maneciu.ro](http://www.primaria-maneciu.ro), [contact@primaria-maneciu.ro](mailto:contact@primaria-maneciu.ro)



NR.6908/02.06.2026

### ANUNT PUBLIC

În conformitate cu prevederile art. 7 din Legea nr. 52/2003, privind transparența decizională în administrația publică, republicată, cu modificările și completările ulterioare propune spre consultare publică.

**Proiect de hotărâre privind atestarea Inventarului bunurilor care alcătuiesc domeniul privat al comunei Măneciu, județul Prahova.**

Proiectul de hotărâre este însoțit de Referatul de aprobare al primarului comunei Măneciu, precum și de Raportul compartimentului de specialitate.

Textul integral al proiectului de hotărâre poate fi vizualizat/consultat pe site-ul Primăriei Comunei Măneciu [www.primaria-maneciu.ro](http://www.primaria-maneciu.ro) - Secțiunea Informații Publice – Transparență decizională – Consultare publică.

Link: <https://primaria-maneciu.ro/informatii-utile/transparența-decizională>.

Copie a proiectului de hotărâre se poate obține pe bază de cerere, formulată de către persoanele interesate, depusă la Registratura instituției.

Persoanele interesate pot trimite în scris propuneri, sugestii sau opinii cu valoare de recomandare privind proiectul de hotărâre supus consultării publice, la adresa de e-mail [contact@primaria-maneciu.ro](mailto:contact@primaria-maneciu.ro), pe adresa poștală Comuna Măneciu, sat Măneciu Ungureni, nr. 273, județul Prahova **15.06.2026** (reprezentând termenul de consultare publică - primire propuneri/sugestii/opinii).

Persoană de contact: Geanina Elena Badea ; telefon: 0244.295.225, interior 23, e-mail: [contact@primaria-maneciu.ro](mailto:contact@primaria-maneciu.ro)

SECRETAR GENERAL – GEANINA ELENA BADEA



## PRIMĂRIA COMUNEI MĂNECIU

Comuna Măneciu, județul Prahova, ROMÂNIA  
sat Măneciu-Ungureni, nr. 273, Tel. 0244.295.225, Fax 0244.295.400,  
www.primaria-maneclu.ro, contact@primaria-maneclu.ro



### AVIZ FAVORABIL

Având în vedere:

- Proiectul de hotărâre privind atestarea Inventarului bunurilor care alcătuiesc domeniul privat al comunei Măneciu, județul Prahova;

- Prevederile art. 129, alin. 2, litera c), art.355, art. 356 și art. 357 din Ordonanța de Urgență nr. 57/2019 privind Codul Administrativ, cu modificările și completările ulterioare;

- Prevederile art. 2 din Hotărârea de Guvern nr. 392/2020 privind aprobarea Normelor tehnice pentru întocmirea inventarului bunurilor care alcătuiesc domeniul public și privat al comunelor, orașelor, municipiilor și județelor;

În temeiul dispozițiilor art. 243, alin. (1), litera "a" din Ordonanța de Urgență nr. 57/2019 privind Codul administrativ, cu modificările și completările ulterioare, avizez favorabil proiectul de hotărâre.

**SECRETAR GENERAL**

**Geanina Elena Badea**



ROMÂNIA  
JUDEȚUL PRAHOVA

CONSILIUL LOCAL AL COMUNEI MĂNECIU



## PROIECT DE HOTĂRÂRE

nr.34 din 29.05.2026

*privind atestarea Inventarului bunurilor care alcătuiesc domeniul privat al comunei Măneciu, județul Prahova*

**Analizând temeiurile juridice, respectiv:**

- a) dispozițiile art. 129, alin. 2, litera c , art. 139, alin. (1), art.196, alin. (1), litera a , art. 355, art. 356 și art. 357 din Ordonanța de Urgență nr. 57/2019 privind Codul Administrativ, cu modificările și completările ulterioare;
- b) prevederile art. 2 din Hotărârea de Guvern nr. 392/2020 privind aprobarea Normelor tehnice pentru întocmirea inventarului bunurilor care alcătuiesc domeniul public și privat al comunelor, orașelor, municipiilor și județelor;

**Ținând cont de:**

- a) Referatul de aprobare al primarului comunei Măneciu, județul Prahova, domnul Florin Auraș Dragomir prin care se propune atestarea Inventarului bunurilor care alcătuiesc domeniul privat al comunei Măneciu, județul Prahova, înregistrată sub nr. 6817/2026;
- b) Raportul compartimentului de resort din cadrul aparatului de specialitate al primarului comunei Măneciu, înregistrat sub nr. 6820/2026;
- c) Avizul Comisiei de specialitate nr.1 a consiliului local nr. \_\_\_/181/2026;
- d) Avizul Comisiei de specialitate nr.2 a consiliului local nr. \_\_\_/182/2026;

**Luând act de:**

- a) Adresa Instituției Prefectului nr. 20635/dosar II/B/1 din 02.02.2026 înregistrată la primăria comunei Măneciu sub nr. 1424/05.02.2026;
- b) Raportul Comisiei speciale de inventariere a domeniului public al unității administrativ teritoriale Măneciu, județul Prahova înregistrat sub nr. 6816 /2026;

În temeiul prevederilor art. 139 alin. (1) coroborat cu art. 196 alin. (1) lit. a) din Ordonanța de urgență a Guvernului nr. 57/2019 privind Codul administrativ, cu modificările și completările ulterioare,

### CONSILIUL LOCAL AL COMUNEI MĂNECIU

adoaptă prezenta hotărâre.

Art. 1 - Inventarul bunurilor care alcătuiesc domeniul privat al comunei Măneciu, însușit prin Hotărârea Consiliului Local nr. 74/07.10.2022 se modifică, după cum urmează:

- la poziția nr. 2 coloana nr. 3, punctul 2 va avea următorul cuprins: Comuna Măneciu, sat Cheia, tarlaua 6, parcela 220, intravilan, curți- construcții, în suprafață de 2229 mp, număr cadastral 398, formată din 10 loturi:

- Lot 1 în suprafață de 249 mp, NCP 26785;

- Lot 2 în suprafață de 217 mp, NCP 26784;
- Lot 3 în suprafață de 225 mp, NCP 26783;
- Lot 4 în suprafață de 232 mp, NCP 26782;
- Lot 5 în suprafață de 228 mp, NCP 26779;
- Lot 6 în suprafață de 185 mp, NCP 26780;
- Lot 7 în suprafață de 94 mp, NCP 29179;
- Lot 8 în suprafață de 93 mp, NCP 29180;
- Lot 9 în suprafață de 221 mp, NCP 26781;
- Lot 10 în suprafață de 485 mp, NCP 27199.

coloana nr. 5, punctul 2 va avea următorul cuprins: 32.147 lei, 27.696 lei, 29.180 lei, 29.674 lei, 29.180 lei, 23.739 lei, 14.221 lei, 14.070 lei, 28.190 lei, 62.316 lei;

coloana nr. 6 va avea următorul cuprins: Hotărârea Judecătorească nr. 1907/15.09.2001 emisă de Judecătoria Vălenii de Munte (Încheiere de îndreptare a erorii materiale din data de 20.12.2001 pronunțată de Judecătoria Vălenii de Munte), CF 26776, CF 26677, CF27453, CF26777, CF 26778, CF 26785, CF 26784, CF 26783, CF 26782, CF 26779, CF 26780, CF 29179, CF 29180, CF 26781, CF 27199 – Comuna Măneciu.

- la poziția nr. 76, coloana nr. 3 va avea următorul cuprins: Comuna Măneciu, sat Cheia, T 19, P 170, Pp 174, T31, Pt 281, în suprafață de 365715 mp formată din 3 trupuri:

- trup 1 în suprafață de 46675 mp, T 31, Pt 281, NCP 22558;
- trup 2 în suprafață de 208150 mp, T19, P 170, NCP 22559;
- trup 3 în suprafață de 110890 mp, T 19, Pp 174, NCP 22560;

coloana nr. 5 va avea următorul cuprins: 19.487 lei, 452.931 lei, 244.293 lei.

Art. 2 - Prevederile prezentei hotărâri se aduc la îndeplinire de către compartimentul registrul agricol, fond funciar și cadastru din cadrul aparatului de specialitate al primarului comunei Măneciu, județul Prahova.

Art. 3 - Hotărârea va fi comunicată de secretarul general al comunei Măneciu Instituției Prefectului județului Prahova, primarului și aparatului de specialitate al primarului comunei Măneciu.

Art. 4 - Inventarul astfel întocmit constituie anexă la statului unității administrativ teritoriale și se publică pe pagina de internet a instituției la secțiunea dedicată acestuia, precum și în monitorul oficial local.

INIȚIATOR PROIECT:  
PRIMARUL COMUNEI MĂNECIU  
**Florin-Auraș DRAGOMIR**

AVIZEAZĂ PENTRU LEGALITATE:  
SECRETARUL GENERAL AL COMUNEI MĂNECIU  
**Geanina-Elena BADEA**



## **REFERAT DE APROBARE**

### **la proiectul de hotărâre privind atestarea Inventarului bunurilor care alcătuiesc domeniul privat al comunei Măneciu, județul Prahova**

Prin Hotărârea Consiliului Local nr. 74/07.10.2022 a fost aprobat Inventarul bunurilor care alcătuiesc domeniul privat al Comunei Măneciu, județul Prahova.

Potrivit prevederilor Hotărârii de Guvern nr. 392/2020 privind aprobarea Normelor tehnice pentru întocmirea inventarului bunurilor care alcătuiesc domeniul public și privat al comunelor, al orașelor, al municipiilor și al județelor, Inventarul bunurilor care aparțin domeniului privat poate fi supus actualizărilor prin modificări ale pozițiilor existente sau/și completări cu poziții noi.

Ultima poziție din Inventarul bunurilor care aparțin domeniului privat al Comunei Măneciu, județul Prahova este 119 potrivit Hotărârii Consiliului Local Măneciu nr. 73/10.12.2025 asupra căreia Instituția Prefectului prin adresa nr. 20635/Dosar //B1, Ploiești, 02.02.2026 și-a exprimat punctul de vedere.

Propunem modificarea Anexei aferentă la Inventarul bunurilor care aparțin domeniului privat al comunei Măneciu, județul Prahova, după cum urmează:

- la poziția nr. 2 ( teren concesionat zona Pârlitură din sat Cheia) sunt necesare modificări întrucât: potrivit actului de dezmembrare autenticat sub nr. 906 din 22 iulie 2025 de către Biroul Individual Iancu Laura Ioana, acest lot a fost dezmembrat din suprafața totală de 187 mp în două loturi distincte în vederea concesionării astfel:

-lotul 1: se compune din teren cu număr cadastral 29179, în suprafață de 94 mp, categoria de folosință curți – construcții, situat în intravilanul comunei Măneciu, sat Cheia, județul Prahova, tarlăua 6, parcela Cc 220;

-lotul 2: se compune din teren cu număr cadastral 29180, în suprafață de 93 mp, categoria de folosință curți – construcții, situat în intravilanul comunei Măneciu, sat Cheia, județul Prahova, tarlăua 6, parcela Cc 220;

Pentru primul lot în suprafață de 94 mp a fost încheiat de către autoritatea publică locală un contract de concesiune pe o perioadă de 49 ani cu o persoană fizică, contract care a fost înscris în evidențele cărții funciare nr. 29179 ale localității Măneciu, în partea a III a la rubrica sarcini.

Față de cele menționate mai sus, **poziția nr. 2, coloana 3, punctul 2** va avea următorul cuprins: Comuna Măneciu, sat Cheia, tarlăua 6, parcela 220, intravilan, curți- construcții, în suprafață de 2229 mp, număr cadastral 398, formată din 10 loturi:

- Lot 1 în suprafață de 249 mp, NCP 26785;
- Lot 2 în suprafață de 217 mp, NCP 26784;

- Lot 3 în suprafață de 225 mp, NCP 26783;
- Lot 4 în suprafață de 232 mp, NCP 26782;
- Lot 5 în suprafață de 228 mp, NCP 26779;
- Lot 6 în suprafață de 185 mp, NCP 26780;
- Lot 7 în suprafață de 94 mp, NCP 29179;
- Lot 8 în suprafață de 93 mp, NCP 29180;
- Lot 9 în suprafață de 221 mp, NCP 26781;
- Lot 10 în suprafață de 485 mp, NCP 27199.

**coloana nr. 5, punctul 2** va avea următorul cuprins: 32.147 lei, 27.696 lei, 29.180 lei, 29.674 lei, 29.180 lei, 23.739 lei, 14.221 lei, 14.070 lei, 28.190 lei, 62.316 lei;

**coloana nr. 6** va avea următorul cuprins: Hotărârea Judecătorească nr. 1907/15.09.2001 emisă de Judecătoria Vălenii de Munte (Încheiere de îndreptare a erorii materiale din data de 20.12.2001 pronunțată de Judecătoria Vălenii de Munte), CF 26776, CF 26677, CF27453, CF26777, CF 26778, CF 26785, CF 26784, CF 26783, CF 26782, CF 26779, CF 26780, CF 29179, CF 29180, CF 26781, CF 27199 – Comuna Măneciu.

la poziția nr. 76 (sat Cheia, teren pășune Gropșoarele) sunt necesare modificări întrucât: prin actualizarea informațiilor cadastrale a fost diminuată suprafața de la 51169 mp la 46675 mp astfel încât domeniul privat al comunei Măneciu să nu se suprapună cu domeniul public al Statului Român, administrare Apele Române pentru terenul aferent pâraului Gropșoare (CF 29976) aflat în vecinătatea vestică cu pășunea Gropșoarele.

Față de cele menționate mai sus, la poziția nr. 76, coloana nr. 3 va avea următorul cuprins: Comuna Măneciu, sat Cheia, T 19, P 170, Pp 174, T31, Pt 281, în suprafață de 365715 mp formată din 3 trupuri:

- trup 1 în suprafață de 46675 mp, T 31, Pt 281, NCP 22558;
- trup 2 în suprafață de 208150 mp, T19, P 170, NCP 22559;
- trup 3 în suprafață de 110890 mp, T 19, Pp 174, NCP 22560;

**coloana nr. 5** va avea următorul cuprins: 19.487 lei, 452.931 lei, 244.293 lei.

Având în vedere motivele invocate, supunem spre dezbatere și analiză proiectul de hotărâre privind atestarea inventarului bunurilor care alcătuiesc domeniul privat al comunei Măneciu, județul Prahova.

**PRIMAR**

**Florin Auruș Dragomir**



NR. 6820/2026

**RAPORT****la proiectul de hotărâre privind atestarea Inventarului bunurilor care alcătuiesc domeniul privat al comunei Măneciu, județul Prahova**

Domeniul privat al unității administrativ teritoriale este alcătuit din bunuri aflate în proprietatea localității și care nu fac parte din domeniul public. Asupra acestor bunuri, unitățile administrativ teritoriale au drept de proprietate privată.

Bunurile care fac parte din domeniul privat al unităților administrativ – teritoriale se află în circuitul civil și se supun regulilor prevăzute de Legea nr. 287/2009, republicată, cu modificările și completările ulterioare, dacă prin lege nu se prevede astfel.

Potrivit prevederilor art. 357, alin. (1) din Ordonanța de Urgență nr. 57/2019 privind Codul administrativ, cu modificările și completările ulterioare, inventarul bunurilor care alcătuiesc domeniul privat al unității administrativ teritoriale se întocmește și se actualizează de către o comisie special constituită, condusă de autoritatea executivă ori de o altă persoană împuternicită să exercite atribuții în acest sens.

În Inventarul bunurilor care alcătuiesc domeniul privat al unității administrativ teritoriale Măneciu se înscriu bunurile dobândite de autoritatea publică locală prin modurile prevăzute de lege: acte de vânzare cumpărare, acte de donație, acte de schimb, prin hotărâre judecătorească, prin efectul unui act administrativ etc. Actualizarea inventarului bunurilor care aparțin domeniului privat al comunei Măneciu presupune modificări, completări sau revocări de poziții din inventar raportat la modul de dobândire al acestora.

Modificarea unor poziții din inventarul bunurilor care aparțin domeniului privat al Comunei Măneciu presupune: trecerea în domeniul public, înscrierea unor elemente privind datele de identificare ale imobilelor referitoare la tarla, parcelă, sat, corectarea unor date înscrise în cărțile funciare, completarea datelor cu cele înscrise în cărțile funciare, actualizarea suprafețelor imobilelor urmare a revizuirii măsurătorilor cadastrale, reevaluarea imobilelor, comasarea unor imobile prin întocmirea actelor notariale de alipire, lotizarea unor imobile prin întocmirea actelor notariale de dezmembrare.

Astfel de modificări se regăsesc la bunurile imobile înscrise la pozițiile nr. 2 (dezmembrare imobil și nr. 76 (actualizarea informațiilor cadastrale – modificare de suprafață), conform referatului de aprobare al domnului primar.

Față de precizările mai sus menționate, supun atenției Consiliului Local al comunei Măneciu în vederea analizării proiectul de hotărâre privind atestarea Inventarului bunurilor care alcătuiesc domeniul privat al comunei Măneciu, județul Prahova.

## ÎNTOCMIT

**Compartiment registul agricol, fond funciar și cadastru**

**Insp. Făcăianu Loredana**





NR. 6816 /2026

## **RAPORT**

### **al Comisiei specială de inventariere a domeniului privat al unității administrativ teritoriale Măneclu, județul Prahova**

Comisia specială de inventariere a domeniului privat al unității administrativ teritoriale Măneclu, județul Prahova a luat în discuție și analiză bunurile imobile ce pot fi supuse unui proiect de hotărâre de modificare a Hotărârii Consiliului Local al comunei Măneclu nr. 74/07.10.2022 privind Inventarul bunurilor care aparțin domeniului privat al comunei Măneclu, județul Prahova. asupra căreia Instituția Prefectului județului Prahova și-a exprimat punctul de vedere potrivit adresei nr. 19362/dosar/II/B/1/22.12.2022 înregistrată la primăria comunei Măneclu sub nr. 19109/22.12.2022.

Ultima poziție din Inventarul bunurilor care aparțin domeniului privat al Comunei Măneclu, județul Prahova este 119 potrivit Hotărârii Consiliului Local Măneclu nr. 73/10.12.2025 asupra căreia Instituția Prefectului și-a exprimat punctul de vedere prin adresa nr. 20635/Dosar //B1, Ploiești, 02.02.2026, înregistrată la primăria comunei Măneclu sub nr. 1424/05.02.2026.

Modificarea unor poziții din inventarul bunurilor care aparțin domeniului privat al Comunei Măneclu presupune: trecerea În domeniul public, înscrierea unor elemente privind datele de identificare ale imobilelor referitoare la tarla, parcelă, sat, corectarea unor date înscrise în cărțile funciare, completarea datelor cu cele înscrise în cărțile funciare, actualizarea suprafețelor imobilelor urmare a revizuirii măsurătorilor cadastrale, reevaluarea imobilelor, comasarea unor imobile prin întocmirea actelor notariale de alipire, lotizarea unor imobile prin întocmirea actelor notariale de dezmembrare.

Astfel de modificări se regăsesc la bunurile imobile înscrise la pozițiile nr. 2 (dezmembrare imobil și nr.76 (actualizarea informațiilor cadastrale - modificare de suprafață).

Drept urmare:

- la poziția nr. 2 **coloana nr. 3, punctul 2** se va înscrie: Comuna Măneclu, sat Cheia, tarlaua 6, parcela 220, intravilan, curți- construcții, în suprafață de 2229 mp, număr cadastral 398, formată din 10 loturi:

- Lot 1 în suprafață de 249 mp, NCP 26785;

- Lot 2 în suprafață de 217 mp, NCP 26784;
- Lot 3 în suprafață de 225 mp, NCP 26783;
- Lot 4 în suprafață de 232 mp, NCP 26782;
- Lot 5 în suprafață de 228 mp, NCP 26779;
- Lot 6 în suprafață de 185 mp, NCP 26780;
- Lot 7 în suprafață de 94 mp, NCP 29179;
- Lot 8 în suprafață de 93 mp, NCP 29180;
- Lot 9 în suprafață de 221 mp, NCP 26781;
- Lot 10 în suprafață de 485 mp, NCP 27199.

**La coloana nr. 5, punctul 2 se va înscrie:** 32.147 lei, 27.696 lei, 29.180 lei, 29.674 lei, 29.180 lei, 23.739 lei, 14.221 lei, 14.070 lei, 28.190 lei, 62.316 lei;

**La coloana nr. 6 se va înscrie:** Hotărârea Judecătorească nr. 1907/15.09.2001 emisă de Judecătoria Vălenii de Munte (Încheiere de îndreptare a erorii materiale din data de 20.12.2001 pronunțată de Judecătoria Vălenii de Munte), CF 26776, CF 26677, CF27453, CF26777, CF 26778, CF 26785, CF 26784, CF 26783, CF 26782, CF 26779, CF 26780, CF 29179, CF 29180, CF 26781, CF 27199 – Comuna Măneciu.

- **la poziția nr. 76, coloana nr. 3 se va înscrie:** Comuna Măneciu, sat Cheia, T 19, P 170, Pp 174, T31, Pt 281, în suprafață de 365715 mp formată din 3 trupuri:

- trup 1 în suprafață de 46675 mp, T 31, Pt 281, NCP 22558;
- trup 2 în suprafață de 208150 mp, T19, P 170, NCP 22559;
- trup 3 în suprafață de 110890 mp, T 19, Pp 174, NCP 22560;

**la coloana nr. 5 se va înscrie:** 19.487 lei, 452.931 lei, 244.293 lei.


În conformitate cu prevederile art. 354 din Ordonanța de Urgență nr. 57/2019 privind Codul Administrativ, cu modificările și completările ulterioare, Inventarul bunurilor care alcătuiesc domeniul privat al comunei Măneciu se poate actualiza cu bunurile imobile descrise mai sus.

**Comisia specială de inventariere a domeniului public și privat al unității administrative teritoriale Măneciu, județul Prahova**

- DEVESEL DANIELA - viceprimarul comunei Măneciu, președinte;

- BADEA GEANINA ELENA - secretarul general al comunei Măneciu, membru;

- membru: VLĂSCEANU LUMINIȚA – șef serviciu financiar - contabil;



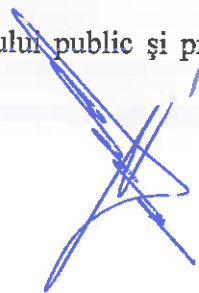

Handwritten signatures in blue ink, including the signature of Daniela Devesel, the president of the commission.

- FRÎNCULEȚ ROXANA ȘTEFANIA - inspector superior în cadrul compartimentului urbanism, amenajarea teritoriului , protecția mediului și transport public local, membru;



- DĂNILĂ CONSTANTIN COSMIN - șef serviciu administrarea domeniului public și privat al comunei Măneciu;

- MARCU VIORICA ADINA - consilier juridic, membru;




- FĂCĂIANU MARIA LOREDANA - inspector superior în cadrul compartimentului registru agricol, fond funciar și cadastru, membru.



ROMÂNIA



MINISTERUL AFACERILOR INTERNE  
INSTITUȚIA PREFECTULUI - JUDEȚUL PRAHOVA



22.12.2022

Cădoștuc

Ploiești,  
NESECRET

Nr.19362/dosar II/B/1/

Data: 22.12.2022.


**Către: Comuna Măneciu, județul Prahova**

**În atenția domnului primar**

Referitor la Hotărârea Consiliului Local al comunei Măneciu nr. 74/07.10.2022 privind atestarea Inventarului bunurilor care alcătuiesc domeniul privat al comunei Măneciu, județul Prahova, vă facem cunoscut că aceasta a fost înregistrată la Instituția Prefectului județul Prahova sub nr. 15685/13.10.2022 și nu a fost atacată la instanța de contencios administrativ.

Subliniem faptul că neatacarea în contencios administrativ de către prefect a actelor administrative nu reprezintă o prezumție absolută de legalitate, legalitatea sau nelegalitatea actelor administrative putând fi determinată, în mod definitiv, numai de către instanța de judecată în condițiile Legii nr. 554/2004 privind contenciosul administrativ, cu modificările și completările ulterioare.

Supunem atenției dumneavoastră faptul că, în situația în care, ulterior emiterii prezentei adrese, se vor identifica elemente noi, care nu au fost comunicate prefectului și care sunt de natură să afecteze concluziile verificării inițiale, vor fi demarate procedurile necesare în vederea respectării întocmai a prevederilor legale în materie.




**p. SECRETAR GENERAL  
ȘEF SERVICIU  
Nicolae-Mădălin Enache**

ROMÂNIA



MINISTERUL AFACERILOR INTERNE  
INSTITUȚIA PREFECTULUI - JUDEȚUL PRAHOVA



05.02.2025

Cadastru

20635-Dosar II/B/1  
Ploiești, 02.02.2025

Către,

**CONSILIUL LOCAL AL COMUNEI MĂNECIU, JUDEȚUL PRAHOVA**

Referitor la hotărârea dumneavoastră nr. **73/10.12.2025 privind atestarea inventarului bunurilor care alcătuiesc domeniului privat al comunei Măneciu, județul Prahova**, înregistrată la Instituția Prefectului - Județul Prahova sub numărul 20635/17.12.2025, vă comunicăm că aceasta nu a fost atacată la instanța de contencios administrativ.

Subliniem faptul că neatacarea în contencios administrativ de către prefect a actelor administrative nu reprezintă o prezumție absolută de legalitate, legalitatea sau nelegalitatea actelor administrative putând fi determinată, în mod definitiv numai de instanța de judecată în condițiile Legii nr. 554/2004 privind contenciosul administrativ, cu modificările și completările ulterioare.

Supunem atenției dumneavoastră faptul că în situația în care, ulterior emiterii prezentei adrese, se vor identifica elemente noi, care nu au fost comunicate prefectului și care sunt de natură să afecteze concluziile verificării inițiale, vor fi demarate procedurile necesare în vederea respectării întocmai a prevederilor legale în materie.

**PREFECT,  
DANIEL NICODIM**



**Secretar general,  
Nicolae Mădălin Enache**